

Resolução nº 156/2016 - CIB**Goiânia, 15 de dezembro de 2016.****Aprova a Rede de Atenção à Saúde do
Trabalhador / Sentinela – Exposição
com Material Biológico.****A Coordenação da Comissão Intergestores Bipartite do Estado de Goiás, no uso das suas atribuições regimentais que lhe foi conferida e considerando:**

- 1 - A Portaria nº 2.437/GM/MS, de 7 de dezembro de 2005, que dispõe sobre a ampliação e o fortalecimento da Rede Nacional de Atenção Integral à Saúde do Trabalhador - RENAST no Sistema Único de Saúde - SUS, aos mecanismos de gestão do Pacto pela Saúde;
- 2 - A Portaria nº 1.956/GM/MS, de 14 de agosto de 2007, que define que a gestão e a coordenação das ações relativas à Saúde do Trabalhador, no âmbito do Ministério da Saúde, sejam exercidas pela Secretaria de Vigilância em Saúde (SVS/MS);
- 3 - A Portaria nº 104/GM/MS, de 25 de janeiro de 2011, que define as terminologias adotadas em legislação nacional, conforme o disposto no Regulamento Sanitário Internacional 2005 (RSI 2005), a relação de doenças, agravos e eventos em saúde pública de notificação compulsória em todo o território nacional e estabelece fluxo, critérios, responsabilidades e atribuições aos profissionais e serviços de saúde;
- 4 - A Portaria nº 2488/GM/MS, de 21 de outubro de 2011, que aprova a Política Nacional de Atenção Básica, estabelecendo a revisão de diretrizes e normas para a organização da atenção básica, para a Estratégia Saúde da Família (ESF) e o Programa de Agentes Comunitários de Saúde (PACS).
- 5 - A Portaria nº 1.823/GM/MS, de 23 de agosto de 2012, que institui a Política Nacional de Saúde do Trabalhador e da Trabalhadora;
- 6 - A Portaria nº 1.271/GM/MS, de 06 de junho de 2014, que define a Lista Nacional de Notificação Compulsória de doenças, agravos e eventos de saúde pública nos serviços de saúde públicos e privados em todo o território nacional, nos termos do anexo, e dá outras providências;
- 7 - A Portaria nº 4.279/GM/MS, de 30 de dezembro de 2010, que estabelece diretrizes para a organização da Rede de Atenção à Saúde no âmbito do Sistema Único de Saúde (SUS).




COMISSÃO INTERGESTORES BIPARTITE - CIB

(Continuação da Resolução nº 156/2016 - CIB)


R E S O L V E:

Art. 1º Aprovar em Reunião Ordinária, do dia 15 de dezembro de 2016, a Rede de Atenção a Saúde do Trabalhador / Sentinela – Exposição com Material Biológico, conforme planilhas, em anexo.

Art. 2º Esta resolução entra em vigor nesta data, revogando-se as disposições em contrário.

REPRESENTAÇÃO ESTADUAL

Leonardo Moura Vilela
Secretário de Estado da Saúde

REPRESENTAÇÃO MUNICIPAL

Gercilene Ferreira
Presidente do COSEMS

COMISSÃO INTERGESTORES BIPARTITE - CIB
ANEXOS:

REDE SAÚDE DO TRABALHADOR / SENTINELA – CENTRAL – Resolução-010/2016 CIR 13/07/2016						
REGLÃO	MUNICÍPIO	UNIDADE DE SAÚDE	MUNICÍPIOS ABRANGIDOS	SAE	REFERÊNCIA ESTADUAL	POPULAÇÃO TOTAL
CENTRAL	GOIANIRA	Hosp. Municipal Santos Dagoni (Código de Ref. 635 – Infecto)	Atendimento próprio	CEREST - GOIÂNIA	HDT	1.453.599
	NAZÁRIO	Hosp. Mun. Vereador José S. de Aguiar (Código de Ref. 635 – Infecto)	Atendimento próprio			
	GOIÂNIA	UPA(Noroeste) CAIS Cândida de Morais, CAIS Vila Nova (Código de Ref. 635 – Infecto)	Nerópolis 35 Km, Nova Veneza 48,4 Km Stº Antônio de Goiás 26,4 Km Caturai 12,8km Jesópolis 89,7 Km Petroliña 86 Km São Francisco de Goiás 111 Km Ouro Verde 85,8 Km Stª Rosa de Goiás 64,7 Damolândia 22,3 km			
			Cais Cândida De Morais, Cais Novo Mundo, Maternidade Nascer Cidadão, Cais Chacara do Governador, Cais Jardim Guanabara, Cais Vila Nova e Cais Bairro Goiá, Upa(Jardim Itaipu), UPA(Noroeste) (Código de Ref. 635 – Infecto)			
	INHUMAS	Hospital Municipal Monsenhor Angelino Fernandes e Fernandes – Público (Código de Ref. 635 – Infecto)	Aracu 29,9 km Itaçu 22,9 km Brazabrantes 22,0 km Taquaral 43,6 Km Itaguari 57,6 Km			
TRINDADE	HUTRIN (Código de Ref. 635 – Infecto)	Abadia 16,7 Km Guapó 34,2 Km Stª Barbara 27,2 Km Campestre de Goiás 27,8 KM Avelinópolis 48,1Km Anicuns 59,2 Km	147.371			

REDE SAÚDE DO TRABALHADOR / SENTINELA – RIO VERMELHO – Resolução-05/08/2016 CIR-006/2016						
REGLÃO	MUNICÍPIO	UNIDADE DE SAÚDE	MUNICÍPIOS ABRANGIDOS	SAE	REFERÊNCIA ESTADUAL	POPULAÇÃO TOTAL
RIO VERMELHO	ARAGUAPAZ	H.M. Divina Maria F. Alves (Código de Ref. 635 – Infecto)	Aruanã 55,5 Km Mozarlândia 98,4 Km N. Crixás 156 Km	(CEREST) GOIÂNIA	HDT	53.719
	GOIÁS	Hosp. São Pedro d'Alcântara 24 Leitos (Código de Ref. 635 – Infecto)	Guaraíta 39,6 Km Itapuranga 51,7 Km Mossâmedes 41,7 Km Faina 65 Km			69.212
	ITABERAÍ	Hosp. Municipal de Itaberaí 16 Leitos (Código de Ref. 635 – Infecto)	Americano do Brasil 62,7 Km Heitorai 36,6 km			44.849
	JUSSARA	H.M. Abiud P. Dias 21Leitos (Código de Ref. 635 – Infecto)	Itajirapuã 32,9 Km Stª Fé de Goiás 37,2 Km Britânia 46,5 Km Matrinchã 74,4 Km			31.553




COMISSÃO INTERGESTORES BIPARTITE - CIB

REDE SAÚDE DO TRABALHADOR / SENTINELA – OESTE I – Resolução CIR 03/2015						
REGIÃO	MUNICÍPIO	UNIDADE DE SAÚDE	MUNICÍPIOS ABRANGIDOS	SAE	REFERÊNCIA ESTADUAL	POPULAÇÃO TOTAL
OESTE I	ARAGARÇAS	Hosp. Municipal Getúlio Vargas de Aragarças 15 Leitos (Código de Ref. 635 – Infecto)	Baliza, 63,3km Bom Jardim de Goiás 44,2 km Piranhas 85km	HDT – Até a implantação do SAE em Iporá	HDT	43.775
	IPORÁ	Hosp. Municipal de Iporá 21 Leitos (Código de Ref. 635 – Infecto)	Amorinópolis, 22,6 km Arenópolis, 61,6km Diorama, 33km Fazenda Nova, 60,5km Israelândia, 35,5km Ivolândia, 53,1km Jaupaci, 58,9km Moiporá, 69,7km Montes Claros de Goiás, 70km Palestina de Goiás 66,6km Novo Brasil 76,4 Km			73.066

REDE SAÚDE DO TRABALHADOR / SENTINELA – Oeste II – Resolução 14/09/2016 CIR 021/2016						
REGIÃO	MUNICÍPIO	UNIDADE DE SAÚDE	MUNICÍPIOS ABRANGIDOS	SAE	REFERÊNCIA ESTADUAL	POPULAÇÃO TOTAL
OESTE II	SÃO LUIS DE MONTES BELOS	Hosp. Municipal Dr Geraldo Landó 22 Leitos (Código de Ref. 635 – Infecto)	Aurilândia 22,8km Adelândia 33,0 Cachoeira de Goiás, 57,9km Turvânia, 28,1km Briti de Goiás, 60,1km Córrego do Ouro 47,9km Sacerlândia 40,6km Paraúna 59,8 km	CEREST - GOIÂNIA	HDT	113.270
	Turvânia	Hospital e Maternidade Enfermeira Maria Helena dos Santos 17 Leitos (Código de Ref. 635 – Infecto)	Palminópolis, 21,9 Km Palmeiras de Goiás, 33,1 Km Firmínópolis, 43,5 Km São João da Paraúna 37,1 Km			

REDE SAÚDE DO TRABALHADOR / SENTINELA – Norte – Resolução 11/2016 CIR 26/09/2016						
REGIÃO	MUNICÍPIO	UNIDADE DE SAÚDE	MUNICÍPIOS ABRANGIDOS	SAE	REFERÊNCIA ESTADUAL	POPULAÇÃO TOTAL
NORTE	MINAÇU	Hospital Municipal DR Ednaldo Barbosa Machado 10 Leitos (Código de Ref. 635 – Infecto)	Atendimento Próprio	HDT	HDT	34.950
	PORANGATU	Hospital Municipal de Porangatu 16 Leitos (Código de Ref. 635 – Infecto)	Estrela do Norte 57 Km Fermoso 57,6 Km Montividiu do Norte 97Km Mutunópolis 41,2 Km Novo Planalto 52,1 Km Stª Tereza de Goiás 38 Km Trombas 65,4 Km Caminapuã 64,2Km			72.659
	SÃO MIGUEL DO ARAGUAIA	Hospital Municipal Adailton do Amaral 13 Leitos (Código de Ref. 635 – Infecto)	Bonópolis 73,5 Km Mundo Novo 70,4 Km			29.187





COMISSÃO INTERGESTORES BIPARTITE - CIB

REDE SAÚDE DO TRABALHADOR / SENTINELA – Serra da Mesa – Resolução-0009/2016 CIR 26/09/2016						
REGIÃO	MUNICÍPIO	UNIDADE DE SAÚDE	MUNICÍPIOS ABRANGIDOS	SAE	REFERÊNCIA ESTADUAL	POPULAÇÃO TOTAL
SERRA DA MESA	NIQUELÂNDIA	Hosp. Municipal Santa Efigênia 24 leitos (Código de Ref. 635 – Infecto)	Colinas do Sul 89,0 km	HDT	HDT	45.251
	URUAÇU	Hospital Santana de Uruaçu 20 leitos (Código de Ref. 635 – Infecto)	Alto Horizonte 55,2 km Amaralina 87,0 km Carapinorte 25,3 km Hidrolina 68,9 km Mara rosa 71,7 km Nova Iguaçu de Goiás 52,6			77.489

REDE SAÚDE DO TRABALHADOR / SENTINELA – PIRENEUS – Resolução CIR 017/2015						
REGIÃO	MUNICÍPIO	UNIDADE DE SAÚDE	MUNICÍPIOS ABRANGIDOS	SAE	REFERÊNCIA ESTADUAL	POPULAÇÃO TOTAL
PIRENEUS	ANÁPOLIS	Hospital Municipal Jamel Cecilio 21 leitos (Código de Ref. 635 – Infecto)	Anápolis Abadiânia 41,0 km Alexânia 73,0 km Cavapo Livape 13,0 km Cocalzinho de goias 72Km Corumba de Goiás 56,0Km Gameleira 56,0 km Goianápolis 27,0 km Pirenópolis 58,0 km Teresópolis 27,0 km	Unidade de saúde jundiá – Anápolis	HDT	48.838

REDE SAÚDE DO TRABALHADOR / SENTINELA – São Patricio I – Resolução CIR 017/2015						
REGIÃO	MUNICÍPIO	UNIDADE DE SAÚDE	MUNICÍPIOS ABRANGIDOS	SAE	REFERÊNCIA ESTADUAL	POPULAÇÃO TOTAL
SÃO PATRÍCIO I	CERES	UPA II (DRº JAIR DINOAH DE ARAÚJO) (Código de Ref. 635 – Infecto)	Carmo do Rio Verde 23km Itapaci 48 km Morro Agudo 61,6 km Rialma 3,2 km Rianápolis 20,4 km Stº Isabel 25 km São Luis do Norte 64 km São Patricio 30 km Uruana 34 km	HDT	HDT	126.279
	CRIXÁS	Hosp. Municipal de Crixás 15 leitos (Código de Ref. 635 – Infecto)	Campos Verdes 48,8 km Stº Tereziânia 35,1 km Tupuru 53,8 km			40.883
	ITAPACI	Hosp. DR. José Peixoto da Silveira (Código de Ref. 635 – Infecto)	Pilar 66,5km Guarinos 46,8 km			20.557
	RUBIATABA	Hosp. Municipal de Rubiataba	Ipiranga 23,8 km Nova América 70 km Nova Gloria 23 km			19.747




COMISSÃO INTERGESTORES BIPARTITE - CIB

REDE SAÚDE DO TRABALHADOR / SENTINELA – São Patrício II – Resolução CIR 010/2015						
REGIÃO	MUNICÍPIO	UNIDADE DE SAÚDE	MUNICÍPIOS ABRANGIDOS	SAE	REFERÊNCIA ESTADUAL	POPULAÇÃO TOTAL
SÃO PATRÍCIO II	GOIANÉSIA	Hosp. Municipal Irmã Faury Duran 27 leitos (Código de Ref. 635 – Infecto)	Stª rita do N. Destino 21,3 Km Barro Alto 53,9 km Vila Propício 31,5 km Itaguaru 101 km	HDT	HDT	134.069
	PADRE BERNARDO	Hosp. Municipal Dr Maria Marcia Gonzaga 10 Leitos (Código de Ref. 635 – Infecto)	Mimoso de Goiás 17,3 km			33.322
	JARAGUÁ	Hospital Municipal de Jaraguá (Código de Ref. 635 – Infecto)	Atendimento próprio			45.048

REDE SAÚDE DO TRABALHADOR / SENTINELA – Entorno Norte – Resolução 11/2016 CIR 05/08/2016						
REGIÃO	MUNICÍPIO	UNIDADE DE SAÚDE	MUNICÍPIOS ABRANGIDOS	SAE	REFERÊNCIA ESTADUAL	POPULAÇÃO TOTAL
ENTORNO NORTE	FORMOSA	Hospital Municipal De Formosa (21 Leitos) (Código de Ref. 635 – Infecto)	Cabeceiras-64,2 km Flores de Goiás-96,1 km Vila Boa-84,7 km	Luziânia	HDT	110.388
	PLANALTINA	Hospital Materno Infantil Santa Rita de Cássia (70 Leitos) (Código de Ref. 635 – Infecto)	Agua Fria de Goiás – 100 km Alto Paraíso-69 km São João da Aliança – 111Km			86.751

REDE SAÚDE DO TRABALHADOR / SENTINELA – Entorno Sul – Resolução 002/2016 CIR 15/07/2016						
REGIÃO	MUNICÍPIO	UNIDADE DE SAÚDE	MUNICÍPIOS ABRANGIDOS	SAE	REFERÊNCIA ESTADUAL	POPULAÇÃO TOTAL
ENTORNO SUL	LUZIÂNIA	Hospital Regional de Luziânia e Hospital Regional Jardim Ingá (18 Leitos) (Código de Ref. 635 – Infecto)	Cidade Ocidental 25,2Km Novo Gama 33,6 Km Valparaíso 24,6 Km	Luziânia	HDT	828.560
	AGUAS LINDAS DE GOIÁS	Hospital Municipal Bom Jesus (Código de Ref. 635 – Infecto)	Santo Antônio do Descoberto 27,9 Km			187.072
	CRISTALINA	Hospital Municipal Chand Sales (Código de Ref. 635 – Infecto)	Atendimento próprio			52.235

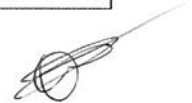
REDE SAÚDE DO TRABALHADOR / SENTINELA – NORDESTE I – Resolução 002/2016 CIR – 04/03/2016						
REGIÃO	MUNICÍPIO	UNIDADE DE SAÚDE	MUNICÍPIOS ABRANGIDOS	SAE	REFERÊNCIA ESTADUAL	POPULAÇÃO TOTAL
NORDESTE I	CAMPOS BELOS	Hospital Municipal De Campos Belos (17 Leitos) (Código de Ref. 635 – Infecto)	Todos Municípios da Região	Luziânia	HDT	45.686

REDE SAÚDE DO TRABALHADOR / SENTINELA – NORDESTE II – Resolução 005/2016 CIR 08/08/2016						
REGIÃO	MUNICÍPIO	UNIDADE DE SAÚDE	MUNICÍPIOS ABRANGIDOS	SAE	REFERÊNCIA ESTADUAL	POPULAÇÃO TOTAL
NORDESTE II	POSSE	Hospital Municipal Dr. Arcelander Vieira De Brito (20 Leitos) (Código de Ref. 635 – Infecto)	Todos os Municípios da Região	Luziânia	HDT	100.179

COMISSÃO INTERGESTORES BIPARTITE - CIB

REDE SAÚDE DO TRABALHADOR / SENTINELA – SUDOESTE II – Resolução 109/2015 CIR03/12/2015						
REGIÃO	MUNICÍPIO	UNIDADE DE SAÚDE	MUNICÍPIOS ABRANGIDOS	SAE	REFERÊNCIA ESTADUAL	POPULAÇÃO TOTAL
SUDOESTE II	JATAÍ	Centro Médico Municipal Serafim de Carvalho (18 Leitos) (Código de Ref. 635 - Infecto)	Doverlândia – 71 Km Perolândia – 68 Km Chapadão do Céu – 115 km Aporé – 156 km Serranópolis – 62 Km Caiapônia 117- Km	Centro Médico Municipal Serafim de Carvalho	HDT	94.890
	MINEIROS	Hospital Municipal Dr. Evaristo Vilela Machado (23 leitos) (Código de Ref. 635 – Infecto)	Santa Rita de Araguaia 89 Portelândia – 33 Km			79.352

REDE SAÚDE DO TRABALHADOR / SENTINELA – SUDOESTE I – Resolução 020/2016 CIR 05/07/2016						
REGIÃO	MUNICÍPIO	UNIDADE DE SAÚDE	MUNICÍPIOS ABRANGIDOS	SAE	REFERÊNCIA ESTADUAL	POPULAÇÃO TOTAL
SUDOESTE I	CAÇU	Hosp. Municipal Pedro Martins De Souza 10 Leitos (Código de Ref. 635 - Infecto)	Itarumã - 36,1 Km	Jardim Goiás em Rio Verde	HDT	35.402
			Aparecida do Rio Doce – 34,7 Km			
			Cachoeira Alta - 43Km Itajá – 79Km Lagoa Santa - 97Km			
	QUIRINÓPOLIS	H. M. Antônio. M. da Costa (05 leitos) (Código de Ref. 635 – Infecto)	Paranaiguara – 67 Km. São Simão - 93,2			56.466
	RIO VERDE	Hospital Municipal de Rio Verde (36 leitos) (Código de Ref. 635 – Infecto)	Montividiu- 42 km Santo Antônio da Barra – 42,7 km			218.758
	SANTA HELENA DE GOIÁS	Hospital Municipal De Santa Helena (15 Leitos) (Código de Ref. 635 - Infecto)	Fuzolândia - 36,8 Km			84.586
			Maurilândia - 45Km			
			Acreúna - 57,4 Km			
			Porteirao - 53,7 Km Castelândia - 60,3 Km			




COMISSÃO INTERGESTORES BIPARTITE - CIB

REDE SAÚDE DO TRABALHADOR / SENTINELA –SUDESTE – Resolução CIR 15/2015						
REGIÃO	MUNICÍPIO	UNIDADE DE SAÚDE	MUNICÍPIOS ABRANGIDOS	SAE	REFERÊNCIA ESTADUAL	POPULAÇÃO TOTAL
CENTRO SUL	APARECIDA DE GOIÂNIA	UPA(Brasicon) Upa (buriti Sereu) (Código de Ref. 635 – Infecto)	Aparecida de Goiânia Aragoiânia – 29,3 km Cezarina-81,2 km Hidrolândia – 20,8km Varjão-81,7 km Edealina – 31 km Vicentinópolis – 51,5 km Edeia-62,8 km Indolita 88 km Jandaia-109 km	SAE de Ap. Goiânia	HDT	551.925
		Cais Nova Era e Cais Colina Azul (Código de Ref. 635 – Infecto)	Aparecida de Goiânia			
	PIRACANJUBA	Hospital Municipal de Piracanjuba (Código de Ref. 635 – Infecto)	Cristianópolis-43,9 km Orizona-107 km Professor Jamil-37,2 km São Miguel do Passa Quatro-63km Mairipotaba – 44,6 km Cromínia – 35,8 km Pontalina 89,8 Km			50.279
SENADOR CANEDO		UPA (Código de Ref. 635 – Infecto)	Bela Vista-43,7 km Bonfinópolis – 35,4 km Silvânia-81,3 km Vianópolis-91,6 km Caldazinha-47,6 Km Leopoldo de Bulhões- 59Km	178.520		

REDE SAÚDE DO TRABALHADOR / SENTINELA –SUDESTE – Resolução 005/2016 CIR03/03/2016						
REGIÃO	MUNICÍPIO	UNIDADE DE SAÚDE	MUNICÍPIOS ABRANGIDOS	SAE	REFERÊNCIA ESTADUAL	POPULAÇÃO TOTAL
ESTRADA DE FERRO	CALDAS NOVAS	Hospital Municipal De Caldas Novas (17 Leitos) (Código de Ref. 635 – Infecto)	Corumbaua – 51 km Marzagão – 28,3 km Palmelo – 115 km Rio Quente-3406 km Santa Cruz de Goiás-110 km Pires do Rio-118 km	Centro Municipal de Caldas Novas	HDT	81.477
		UPA				
	CATALÃO	Santa Casa De Misericórdia De Catalão (31 Leitos) (Código de Ref. 635 – Infecto)	Aubanguera-45,5 km Campo de Alegre de Goiás74,4km Daviópolis-50,5 km Geacandira-16,7 km Ipameri-59,8 km Nova Aurora-37,8 km Ouvidor-17,4 km Cumari 33,4Km Fres Ranchos-30,8 km Urutai-94,1 km	Centro Municipal de Diagnóstico – Drº Sílvio Pascoal		98.737
		UPA (Código de Ref. 635 – Infecto)				




COMISSÃO INTERGESTORES BIPARTITE - CIB

REDE SAÚDE DO TRABALHADOR / SENTINELA – SUDESTE – Resolução CIR 010/2015						
REGIÃO	MUNICÍPIO	UNIDADE DE SAÚDE	MUNICÍPIOS ABRANGIDOS	SAE	REFERÊNCIA ESTADUAL	POPULAÇÃO TOTAL
SUL	GOIATUBA	Hospital Municipal Dr. Henrique Santillo 29 Leitos (Código de Ref. 635 - Infecto)	Joviânia – 51,5 km Panamá – 28,1 km Aloândia – 52,1 km	Núcleo de Atenção Básica de Itumbiara	HDT	41.300
	ITUMBIARA	Hospital Municipal Modesto De Carvalho 19 Leitos (Código de Ref. 635 - Infecto)	Bom Jesus de Goiás 67,6 Km Buriti Alegre – 66,7 Km Cachoeira Dourada – 43,8 Gouvelândia – 105 km Inaciolândia – 96,3 km			154.396
	MORRINHOS	Hospital Municipal De Morrinhos 18 Leitos (Código de Ref. 635 - Infecto)	Água Limpa – 64 km			48.295